

さあ、  
十勝で飛ばそう!

# 十勝ドローン特設ウェブサイトの創設 ～ホビードローンによる十勝アウトドア観光プロモーション体制の構築～

令和4年3月4日

経済産業省 北海道経済産業局

北海道十勝総合振興局

帯広市・音更町・士幌町・上士幌町・鹿追町・新得町・清水町・芽室町・中札内村  
更別村・大樹町・広尾町・幕別町・池田町・豊頃町・本別町・足寄町・陸別町・浦幌町

【資料全体に関する問い合わせ先】

帯広市 経済部 観光交流室 観光交流課

担当者：礒野・加藤・大林・佐々木

電話：0155-65-4169 FAX：0155-65-0172

E-mail：tourism@city.obihiro.hokkaido.jp

# 1. 十勝アウトドア観光推進プランの策定

- 経済産業省北海道経済産業局・北海道十勝総合振興局・十勝19市町村では、令和3年3月、**十勝アウトドア観光推進プラン**を策定。
- アウトドア観光需要の喚起など、**十勝地域一丸となり、アウトドア観光の推進**に取り組んでいる。

## 十勝アウトドア観光推進プラン

- 経済産業省北海道経済産業局、北海道十勝総合振興局、十勝19市町村が連携
- 以下**3つの視点**に沿った取組を推進（推進期間：令和3年度～令和5年度）

### i) 量から質への転換による魅力向上

食と自然を活かした富裕層向けサービスの充実やブランド力の強化等を実現。

### ii) 国内回帰及びポストコロナを見据えた新市場開拓

地域資源を活かして、国内のアウトドア観光需要を喚起するとともに、ポストコロナを見据えて、インバウンドに対する取り組みを展開。

### iii) ウイズコロナ等に向けた安心・安全な受入環境の整備

新型コロナウイルス感染症や災害を契機とする観光動向変容に応じた需要を取り込む。

### 目指すべき姿に向けた数値目標

宿泊客延数 **230万人泊**

観光入込客数 **1,140万人**

十勝アウトドア  
観光消費額 **8.9億円**

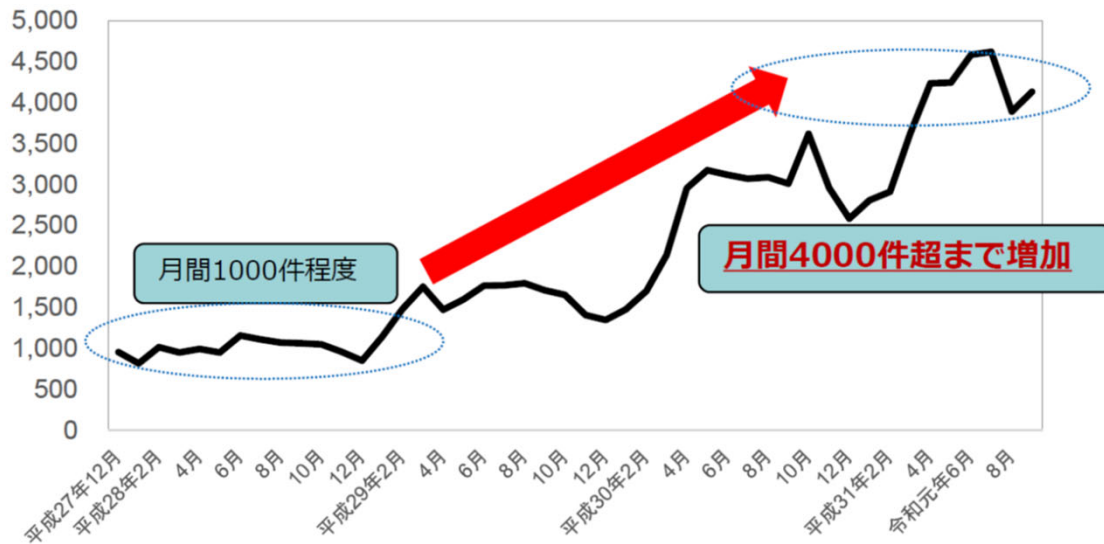
※令和5年度の目標として設定

地域の魅力を活かした自然と共生する持続可能な観光地  
ウィズコロナ等に向けた安心・安全な観光地

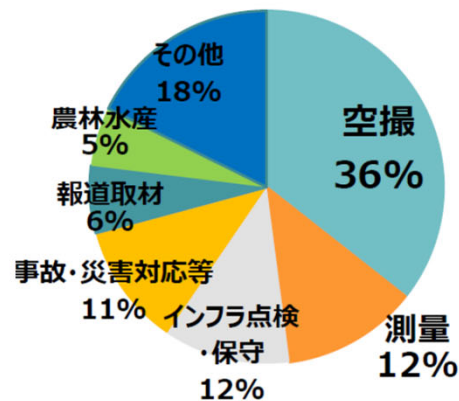
## 2. ホビードローン市場の動向

- ホビードローンの市場は急速に拡大しており、今後、更に高まることが見込まれている。
- ホビードローンによる空撮は、雄大な自然や景観などを有する十勝地域との親和性が高く、アウトドア観光の推進に寄与することが期待される。

### 無人航空機に係る許可承認件数の推移



### 目的別許可承認状況 (平成30年度)



資料：国土交通省航空局

### 十勝地域が空撮に最適な3つの理由


#### 雄大な大地「十勝平野」

果てしなく続くパッチワーク状の畑、まっすぐな防風林、はるか彼方には日高山脈の山並みも。



#### 晴れ渡る空

全国的にも有数の日照時間に恵まれ、年間降水量も少ない。冬は晴れが多いことから「とち晴れ」とも呼ばれる。



#### 「四季」の全てを楽しめる

夏と冬は寒暖の差が大きく、四季の差がはっきりとしている分、自然の景観が美しい。



### 3. ホビードローンユーザーの課題

- ホビードローンユーザーの抱える課題として、**ドローンの飛行スポットなどに関する情報が乏しいこと、法律や条例などの規制に関する判断ができないこと**などが挙げられる。
- 自ら積極的に情報を発信するホビードローンユーザーによる空撮を促進することは、十勝地域の有する雄大な自然や景観などのプロモーションに寄与し、十勝アウトドア観光需要の喚起に繋がる。

#### ホビードローンユーザーの抱える課題

##### ○ドローンを飛ばして良い場所などの情報が乏しい

行政機関のウェブサイトなどにおいては、一部、ドローンの飛行を制限する情報などが見受けられるものの、ドローンの飛行を可能とする情報発信などはほとんどないため、どこでホビードローンを飛ばして良いのかわからない。

##### ○法律や条例などの規制に関する判断ができない

ホビードローンの飛行は、航空法による規制のほか、地域によっては、都市公園条例や土地管理者などによって制限があるところ、どこに確認し、どのような手続きを経る必要があるのかなど、判断がつかない。等

#### 観光プロモーションへの有効活用

##### ホビードローンによる十勝観光プロモーション体制の構築

ホビードローンユーザーの抱える課題を解決し、積極的な空撮を促進することによって、十勝地域の雄大な自然や景観などのプロモーションに寄与することを通じたアウトドア観光の需要を喚起。



# 4. ホビードローンによる十勝アウトドア観光プロモーション体制の構築①

- 十勝地域の空撮促進を推し進めるため、十勝アウトドア観光推進プランに基づき、ホビードローンユーザー向けの十勝ドローン特設ウェブサイトを通じた観光プロモーション体制を構築する。
- 本ウェブサイトで、飛行スポット情報などを積極的に発信し、ホビードローンユーザーの誘客を図ることによって、十勝地域の雄大な自然や景観などの魅力発信を通じたアウトドア観光を推進する。

## 十勝ドローン特設ウェブサイト

さあ、  
十勝で飛ばそう!

スポット情報  
住所  
上士幌自動車場がら原集落  
設備  
駐車場:あり  
トイレ:なし

注意事項

- ・他の利用者および周囲の安全に十分配慮してください。
- ・周囲の安全が十分に確保できず飛行を中止してください。
- ・写真および動画撮影時はプライバシー保護に配慮してください。
- ・事故が起きた場合は速やかにFlyersへ連絡してください。
- ・法令に基づき飛行してください。

糠平湖 (湖畔園地)  
旧国鉄土幌線の鉄道遺構で北海道遺産として登録されています。  
\*砂丘 \*30℃以上 \*人工湖 \*紅葉スポット \*アウトレット \*温泉

利用予定日  
年/月/日  
利用予定時間  
09:00 ~ 18:00

このスポットで飛ばそう

スポット情報  
飛行禁止  
飛行可能  
飛行可能

<十勝ドローン特設ウェブサイトURL> <https://flyers.plus/special/tokachi>

帯広市	音更町	士幌町	上士幌町	鹿追町	新得町	清水町
芽室町	中札内村	更別村	大樹町	広尾町	幕別町	池田町
豊頃町	本別町	足寄町	陸別町	浦幌町		

※本ウェブサイトは、経済産業省北海道経済産業局 「地域新産業創出促進事業費補助金」を活用し、株式会社Flyersの実証事業として構築。

## 4. ホビードローンによる十勝アウトドア観光プロモーション体制の構築②

- 本ウェブサイトでは、情報発信に加え、**ドローン飛行に関する手続きをウェブサイト上で一括で実施**することによって、ホビードローンユーザーの利便性向上を図り、一層の誘客を促進する。
- また、ホビードローンユーザーによる**空撮映像をフリー素材として積極的に公開し、空撮映像の拡散によってプロモーション効果を高める**ほか、閲覧数や利用数を分析し、マーケティングに繋げる。

### 十勝ドローン特設ウェブサイトによるプロモーション体制

#### 1. ホビードローン飛行スポット情報の発信等による空撮促進

##### (1) 飛行スポット情報等の積極的な発信

ホビードローンの飛行場所等に関する情報が乏しい中、雄大な自然や景観などを有する十勝地域の空撮を促すため、十勝地域のホビードローン飛行スポットの情報などを積極的に発信。

##### (2) 飛行に関する手続きの一元化

法律や条例などの規制に関する判断ができない中、手続きや調整、承認までを本ウェブサイト上にて一括で実施。手続き等の効率化によって、ホビードローンユーザーの負担を軽減。

#### 2. フリーライブラリー機能による観光プロモーションの展開

##### (1) ホビードローンによる空撮映像の自由な利活用

ホビードローンユーザーが空撮した十勝地域の映像を自由に利活用できるフリー素材として本ウェブサイト上に公開。全国への十勝地域における空撮映像の拡散を促進。

##### (2) 観光プロモーションにおける積極的な利活用

行政等において、本ウェブサイト上で公開する空撮映像を観光プロモーション映像として積極的に利活用。十勝地域の空撮映像を撮影者のクレジットとともに全国に発信。

#### 十勝ドローン特設ウェブサイトの創設

○ホビードローンユーザーによる  
十勝地域の空撮促進

○十勝空撮映像の拡散  
○行政等の  
観光プロモーション利活用

○十勝におけるアウトドア  
観光需要の喚起