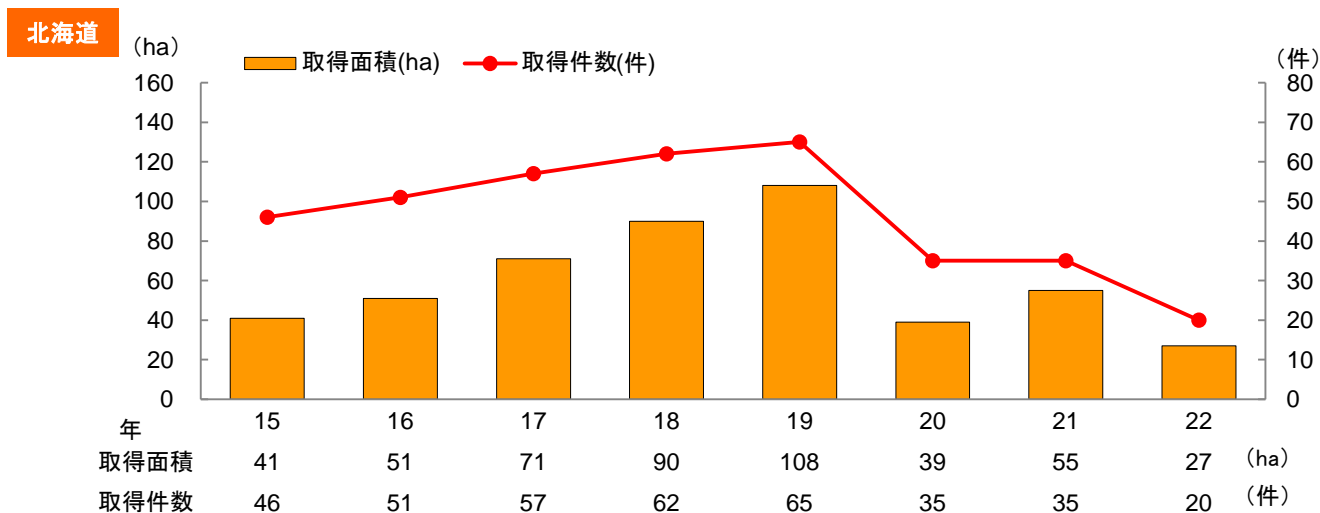
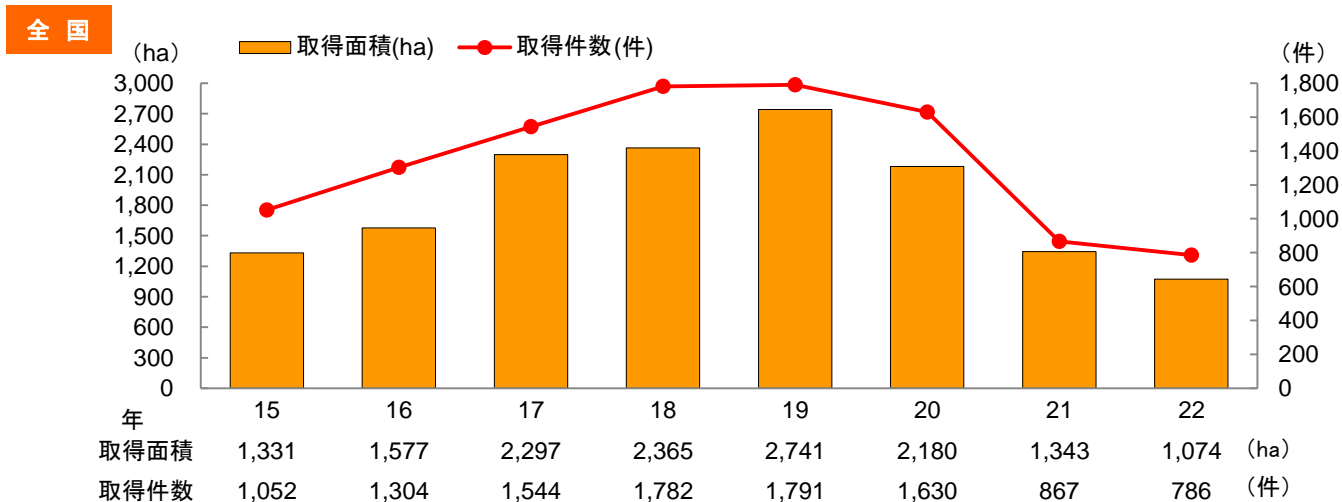


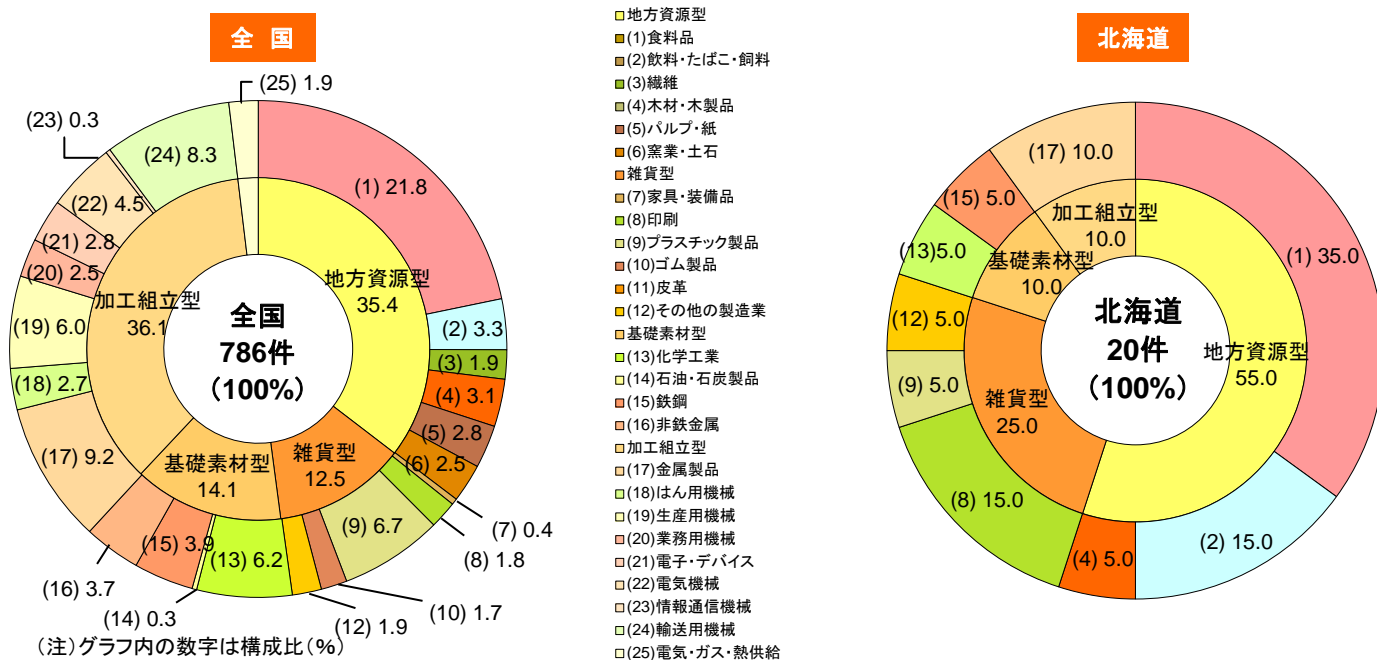
## 1. 工場立地状況

### (1) 工場用地取得件数及び面積の推移



(注) 工場を建設する目的をもって、1,000㎡以上の用地を取得したもの。

### (2) 業種別工場立地件数の構成比（22年）



## 2. 工業用地と工業用水道(北海道)

## (1)工場適地(21年度)

地区名	適地名(所在地)	適地数	適地面積(ha)	立地未決定面積(ha)	未決定率(%)
札幌・小樽	発寒、新川、米里東、米里北、東雁来(札幌市)、銭函、勝納ふ頭(小樽市)、石狩湾新港(小樽市、石狩市)、江別第二、江別RTNパーク(江別市)、石狩(石狩市)、手稲山口	12	2,277	729	32.0
千歳・恵庭	千歳市第4工業団地、千歳臨空、千歳サイエンスパーク、千歳美々ワールド、千歳流通業務団地、千歳市根志越業務団地(千歳市)、恵庭テクノパーク、恵庭第2テクノパーク、戸磯第2(恵庭市)、中央長沼(長沼町)、晩翠、南幌(南幌町)	12	781	190	24.3
苫小牧	西部工業団地、明野北工業団地、ウトナイ住宅・商工業団地、ウトナイ工業団地、錦西ニュータウン軽工業団地(苫小牧市)、苫小牧東部地域(苫小牧、安平町、厚真町)、田浦(むかわ町)、追分(安平町)、上厚真五区、豊沢(厚真町)、白老、石山、石山特別工業(白老町)	13	11,902	9,413	79.1
室蘭	長和(伊達市)、入江(虻田町)、千歳(登別市)	3	47	32	68.3
岩内・倶知安	岩内港(岩内町)、春日(京極町)	2	38	19	50.0
旭川	永山、西神楽、旭川工業団地(旭川市)、学田、花園、中五区(富良野市)、広里(深川市)、沼田、五ヶ山(沼田町)、美瑛、鉄西(美瑛町)、西部第2、西部第3(東川町)、東神楽(東神楽町)、妹背牛第一(妹背牛町)、鷹栖(鷹栖町)、上富良野(上富良野町)	17	471	104	22.1
留萌	苫前(苫前町)	1	3	3	100.0
滝川・砂川	滝川中央、中空知流通関連(滝川市)、芦別、なまこ山、芦別緑泉(芦別市)、道央砂川、焼山(砂川市)、歌志内文珠(歌志内市)、赤平第2(赤平市)、歌志内第二文珠(歌志内市)	10	316	112	35.4
岩見沢・美唄	南空知流通、上幌向、東町(岩見沢市)、空知(美唄市、奈井江町)、三笠第2工業団地(三笠市)、南由良(岩見沢市)	6	478	189	39.6
夕張	紅葉山、住の江、夕張緑陽工業団地(夕張市)、三川、古川(由仁町)、栗山(栗山町)	6	138	36	26.3
帯広	帯広市西20条北(帯広市)、利別第一、利別第二、池田北(池田町)、屈足(新得町)、芽室東第3、芽室東第4、芽室東第5(芽室町)、明野第二、札内東、リバーサイド幕別(幕別町)、木野、音更IC工業団地(音更町)、土幌(土幌町)、勇愛(本別町)、桜ヶ丘(清水町)	16	426	131	30.8
釧路・白糠	西港臨海工業団地、釧路益浦軽工業団地(釧路市)、釧路・白糠(釧路市、白糠町)、布伏内(釧路市)、東陽(釧路町)	5	735	244	33.2
根室	花咲港(根室市)	1	24	11	45.0
北見・網走	北見工業団地(北見市)、呼人、能取(網走市)、訓子府(訓子府町)、湖南(大空町)、旭三(留辺蘂町)、稲美(美幌町)	7	224	63	28.0
紋別	紋別港、元紋別(紋別市)、学田(遠軽町)、春日(興部町)	4	123	61	50.0
名寄・士別	徳田(名寄市)、士別市駅南(士別市)、和寒、和寒東丘(和寒町)、下川中成(下川町)	5	76	30	38.9
天北	天北臨海(稚内市)、浜頓別(浜頓別町)	2	82	4	4.6
静内・浦河	神森(新ひだか町)	1	9	7	12.2
函館・上磯	函館臨空、函館市西桔便南地場工業団地、函館テクノパーク(函館市)、上磯(上磯町)、中島(七飯町)、元町(知内町)	6	180	22	12.7
森・八雲・長万部	静狩(長万部町)、野田生(八雲町)、姫川(森町)	3	56	35	61.4
20地区		132	18,386	11,435	62.2

## (2)工業用水道

事業主体	事業名	給水能力(千 $m^3$ /日)	施工年度	水源
営 業 中	北海道 室蘭地区工業用水道	115	S36~46	胆振幌別川
	北海道 苫小牧地区工業用水道	200	S43~H10	勇払川・安平川
	北海道 石狩湾新港地域工業用水道	12	H5~10	幾春別川
	美唄市 美唄市工業用水道	2.79	S48~57	美唄川
	釧路市 釧路市工業用水道	15	S50~57	音別川
	室蘭市 室蘭市工業用水道	6	S31~H1	ポロペケレオタ川
	釧路白糠工業用水道企業団	釧路白糠工業用水道	11.16	H4~16
	7事業	361.95		
改 築 中	北海道 苫小牧地区工業用水道	200	H18~23	勇払川・安平川
		1事業	200	

## (3)工業団地名簿(北海道)

工業団地名	団地所在地	事業主体	工業団地 総面積 (ha)	工業用地 面積 (ha)	分譲済 面積 (ha)
(臨海)					
石狩湾新港地域	石狩市・小樽市	石狩開発(株)	3,022.0	1,296.0	822.0
勝納ふ頭工業団地	小樽市	小樽市	41.3	8.3	5.9
岩内港工業団地	岩内町	岩内町	20.4	12.5	3.8
苫小牧東部地域	苫小牧市、厚真町、安平町	(株)苫小牧東	10,700.0	5,500.0	1,022.0
苫小牧西部工業基地(臨海部)	苫小牧市	苫小牧港開発(株)	1,720.7	1,155.8	1,100.1
白老港臨海部	白老町	白老町	11.9	9.5	2.2
築地町臨港業務団地	室蘭市	室蘭市(土地)	2.8	2.6	0.4
天北臨海工業団地	稚内市	稚内市	58.3	25.1	23.2
能取工業団地	網走市	網走市	66.9	28.2	10.0
十勝港工業団地	広尾町	広尾町	26.0	25.0	12.5
西港臨港工業団地	釧路市	釧路市・(株)釧路振興公社	279.9	228.2	33.0
花咲港工業団地	根室市	根室市	11.0	5.1	1.9
小計	12団地		15,961.2	8,296.3	3,037.0
(内陸)					
江別RTNパーク	江別市	江別市(土地)	95.8	42.8	37.6
恵庭テクノパーク	恵庭市	恵庭市	127.0	89.1	86.8
千歳臨空工業団地	千歳市	千歳市(土地)	401.8	214.4	169.3
千歳市第4工業団地	千歳市	千歳市	38.4	31.5	13.4
千歳サイエンスパーク	千歳市	千歳市(土地)	12.4	9.0	5.7
千歳市流通業務団地	千歳市	千歳市(土地)	52.7	30.2	6.3
千歳美々ワールド	千歳市	千歳市(土地)	147.5	108.4	27.5
千歳市根志越業務団地	千歳市	千歳市	7.0	6.5	1.6
札幌テクノパーク	札幌市	(財)さっぽろ産業振興財団	26.8	12.6	12.37
明日風工業団地	札幌市	札幌市手稲山口土地区画整理組合	2.8	2.3	0.2
豊沢工業団地	厚真町	厚真町	32.6	27.1	3.4
明野北工業団地	苫小牧市	苫小牧港開発(株)	203.0	131.1	65.6
ウトナイ住宅・商工業団地	苫小牧市	苫小牧港開発(株)	125.8	65.8	7.0
ウトナイ工業団地	苫小牧市	苫小牧市	52.2	48.3	1.2
錦西ニュータウン軽工業団地	苫小牧市	苫小牧市	5.4	4.1	1.4
沼ノ端第二地区中小企業団地	苫小牧市	苫小牧市	26.5	15.8	15.5
明野軽工業団地	苫小牧市	苫小牧市	167.9	156.0	145.4
沼ノ端南工業団地	苫小牧市	苫小牧市	30.1	21.4	14.6
石山工業団地	白老町	白老町	62.0	40.6	27.2
石山特別工業地区	白老町	白老町	11.2	5.9	4.4
北町工業団地	安平町	安平町	4.9	3.7	0.4
香川工業用地	室蘭市	(株)室蘭振興公社・室蘭市	13.4	10.0	7.1
伊達長和(Aブロック)工業団地	伊達市	伊達市(土地)	2.0	1.3	0.8
南幌工業団地	南幌町	南幌町(土地)	44.3	36.9	16.8
中央長沼工業団地	長沼町	長沼町	31.4	28.0	22.4
岡山工業団地	岩見沢市	岩見沢市	50.8	41.7	37.6
上幌向工業団地	岩見沢市	岩見沢市	41.1	35.3	26.7
南空知流通工業団地	岩見沢市	北海道(土地)	35.1	31.5	10.5
道央栗沢団地	岩見沢市	中小企業基盤整備機構	36.8	28.4	1.5
夕張緑陽団地	夕張市	中小企業基盤整備機構	11.1	8.0	4.2
三笠第2工業団地	三笠市	三笠工業団地開発(株)	31.9	27.4	18.3
空知団地	美唄市、奈井江町	中小企業基盤整備機構	276.6	247.3	137.4
駒が台工業団地	上砂川町	上砂川町	6.6	5.2	4.7
中町工業団地	上砂川町	上砂川町	8.7	6.6	6.2
本町工業団地	上砂川町	上砂川町	1.3	1.3	1.0
歌志内文珠団地	歌志内市	歌志内市	5.3	4.6	3.4
道央砂川工業団地	砂川市	砂川市(土地)	99.6	74.8	47.9
滝川中央工業団地	滝川市	滝川市(土地)	27.5	24.1	20.1

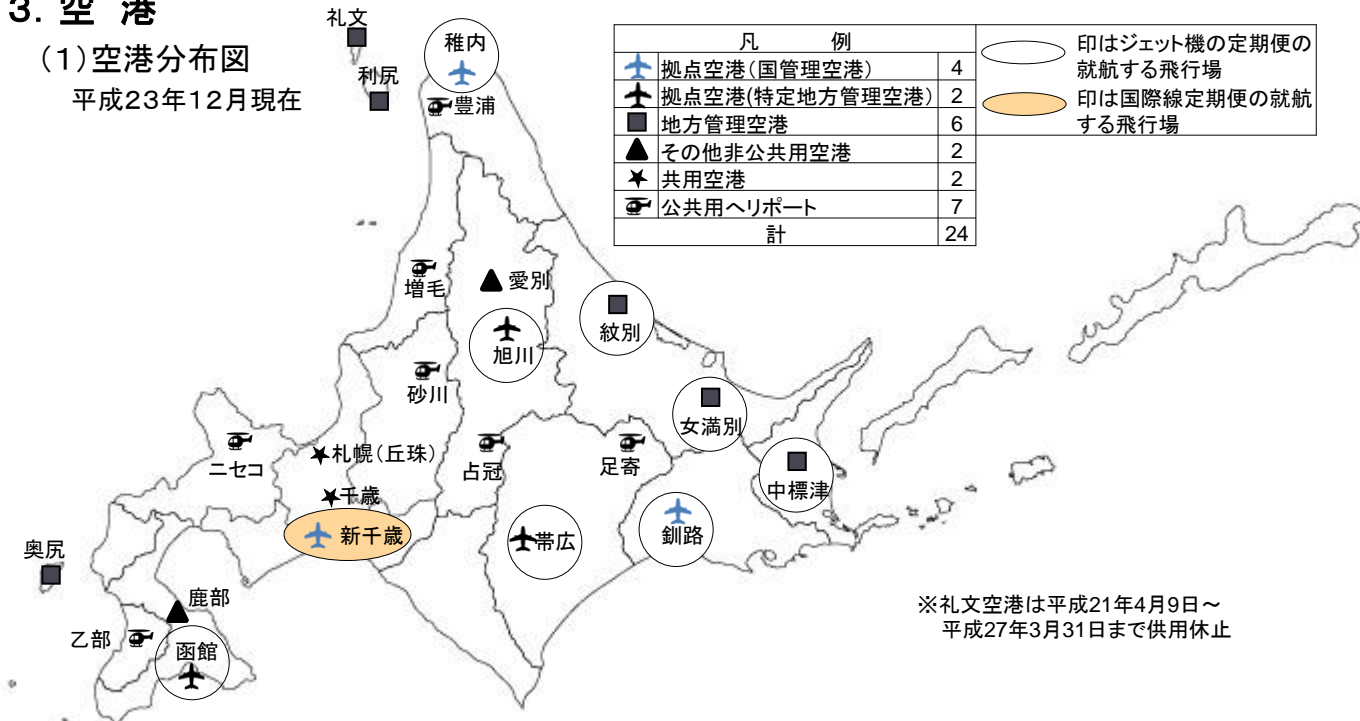
(資料)北海道

工業団地名	団地所在地	事業主体	工業団地 総面積 (ha)	工業用地 面積 (ha)	分譲済 面積 (ha)
中空知流通関連団地	滝川市	北海道(土地)、滝川市(土地)	44.9	37.1	33.8
沼田団地	沼田町	沼田町	12.7	10.8	8.9
五ヶ山工業団地	沼田町	沼田町	2.1	1.7	0.9
広里工業団地	深川市	深川市(土地)	71.0	49.2	24.9
栗山工業団地	栗山町	栗山町	62.5	62.5	59.2
函館臨空工業団地	函館市	函館市	56.9	27.3	21.3
函館テクノパーク	函館市	函館市	6.5	2.5	1.4
函館港町ふ頭港湾関連用地	函館市	函館市	7.0	7.0	1.0
野田生工業団地	八雲町	八雲町	31.1	29.3	17.4
峠下流通関連団地	七飯町	七飯町	6.1	4.8	4.1
旭川リサーチパーク	旭川市	中小企業基盤整備機構	17.3	13.5	7.9
東神楽工業団地	東神楽町	東神楽町(土地)	23.3	18.8	18.4
士別市駅南工業団地	士別市	士別市(土地)	8.4	7.0	5.6
食品加工流通団地	名寄市	名寄市(土地)	9.6	7.3	7.0
比布町農工団地	比布町	比布町	9.9	9.9	1.5
浜頓別工業団地	浜頓別町	浜頓別町	24.2	20.1	17.5
北見工業団地	北見市	北見市	67.2	51.4	50.0
北見ハイテクパーク	北見市	北見市	4.2	3.2	1.3
帯広市西20条北工業団地	帯広市	帯広市西20条北土地区画整理組合	48.9	36.8	24.1
桜が丘工業団地	清水町	清水町	18.4	15.5	15.0
芽室東第5工業団地	芽室町	芽室町	31.8	31.8	20.0
音更町IC工業団地	音更町	音更町(土地)	36.3	28.9	12.7
大樹町川南工業団地	大樹町	大樹町	4.0	2.5	1.2
リバーサイド幕別	幕別町	幕別町(土地)	41.5	28.3	21.1
札内東工業団地	幕別町	幕別町(土地)	23.8	17.7	15.8
池田北工業団地	池田町	池田町	15.2	12.7	6.4
本別勇愛工業団地	本別町	本別町	2.3	2.3	1.5
布伏内工業団地	釧路市	釧路市	16.7	11.6	10.1
釧路白糠団地	釧路市、白糠町	中小企業基盤整備機構	340.3	248.8	190.4
釧路益浦軽工業団地	釧路市	太平洋興発(株)	10.5	9.3	3.1
釧路愛国ソフトパーク	釧路市	(株)釧路振興公社	5.6	5.4	3.4
音別工業団地	釧路市	釧路市	54.3	54.3	50.9
釧路内陸標茶工業団地	標茶町	標茶町	13.3	9.1	7.4
小計	7 1 団地		3,485.1	2,557.4	1,678.7
合計	8 3 団地		19,446.3	10,853.7	4,715.7

### 3. 空港

#### (1) 空港分布図

平成23年12月現在

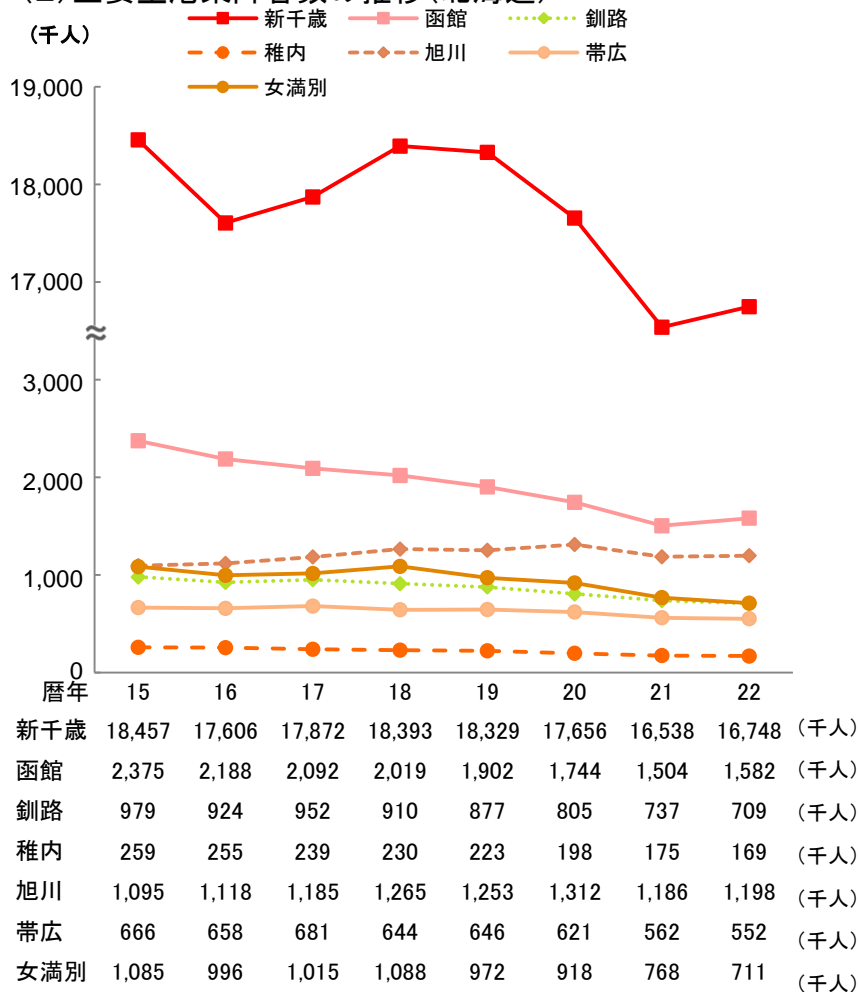


※礼文空港は平成21年4月9日～平成27年3月31日まで供用休止

(資料)国土交通省 北海道開発局空港課

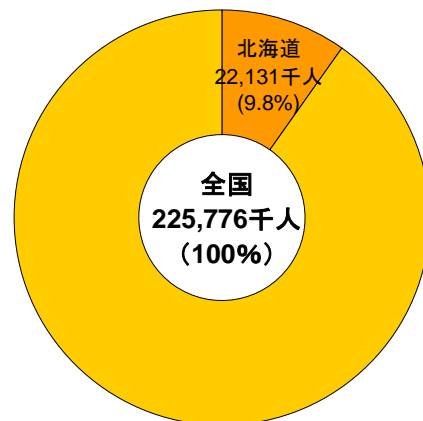
#### (2) 主要空港乗降客数の推移(北海道)

(千人)



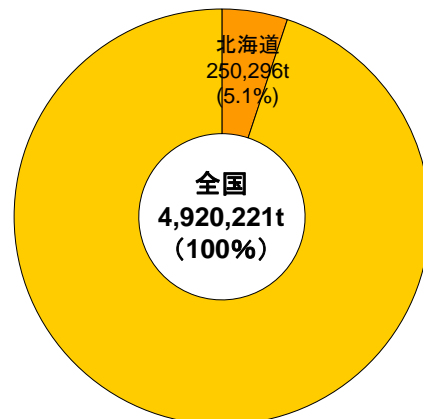
(資料)国土交通省 平成21年以前は、空港管理状況調書、平成22年は東京・大阪航空局速報値

#### (3) 空港乗降客数(22年)



(資料)国土交通省 東京・大阪航空局速報値

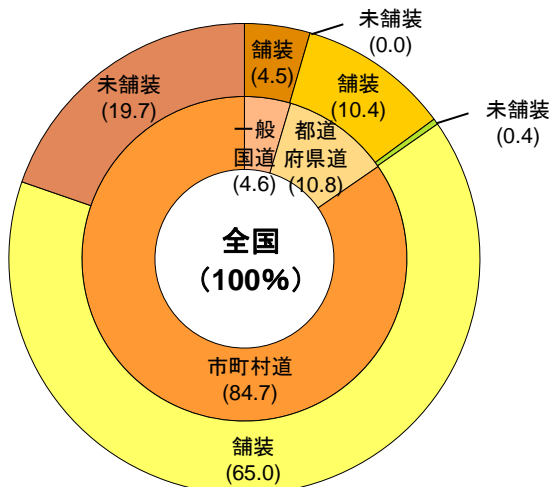
#### (4) 空港貨物取扱量(22年)



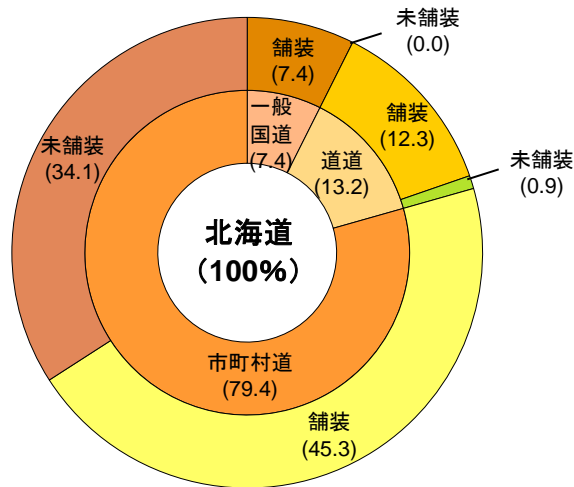
(資料)国土交通省 東京・大阪航空局速報値

## 4. 道路

### (1) 道路網の整備状況



平成21年4月1日現在



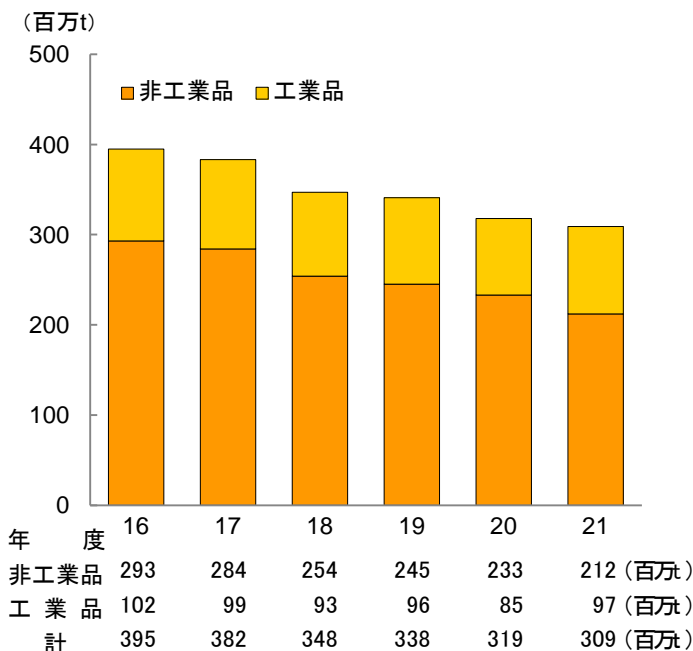
平成22年4月1日現在

(注) グラフ内の数字は構成比(%)

(資料) 国土交通省 北海道開発局道路現状調書

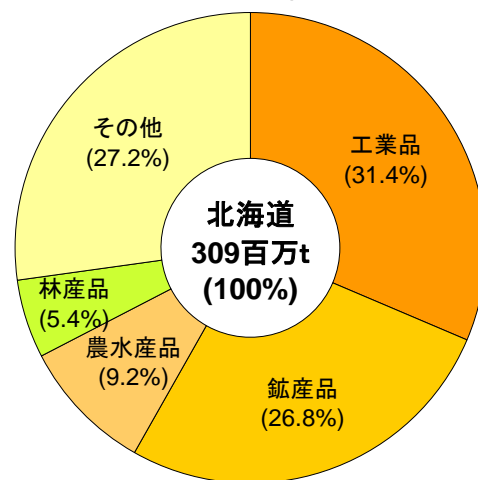
### (2) 自動車貨物輸送の推移(北海道)

平成21年度、自動車貨物輸送量は全国で3,812百万t、うち北海道は309百万t(全国比8.1%)



(資料) 国土交通省 北海道運輸局

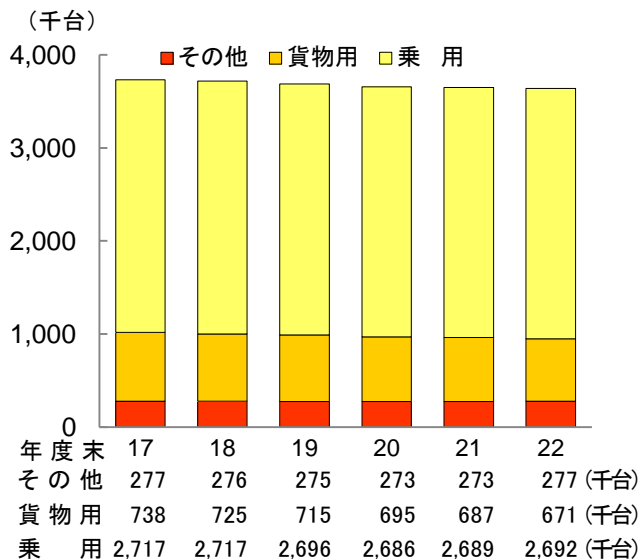
### (3) 自動車貨物の品目別構成(北海道)(21年度)



(資料) 国土交通省 北海道運輸局

### (4) 自動車保有台数の推移(北海道)

平成22年度末、自動車保有台数は全国で78,661千台、うち北海道は3,641千台(全国比4.6%)



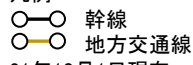
(資料) 国土交通省

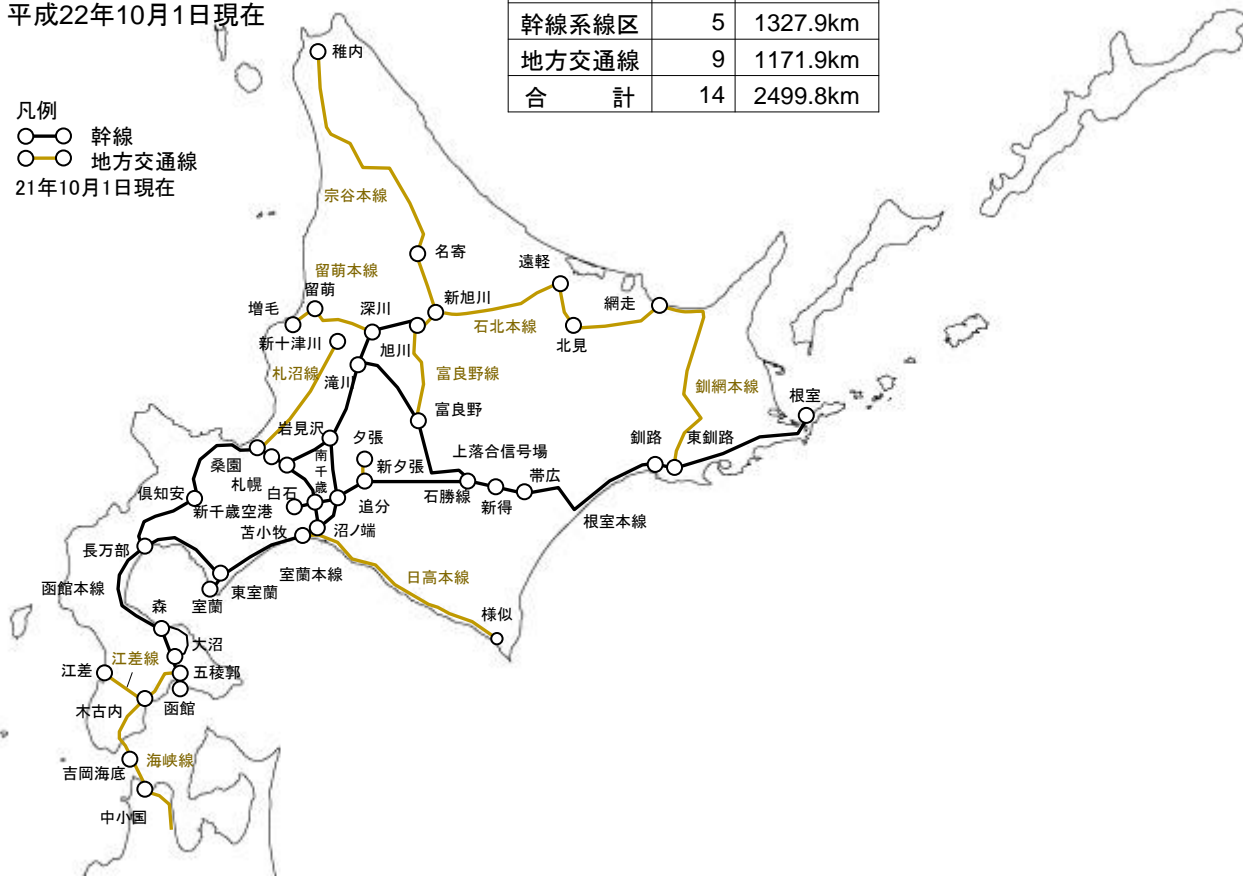


## 5. 鉄道

### (1) 鉄道網の整備状況 平成22年10月1日現在

区分	線数	営業キロ
幹線系線区	5	1327.9km
地方交通線	9	1171.9km
合計	14	2499.8km

凡例  
  
 ○—○ 幹線  
 ○-○ 地方交通線  
 21年10月1日現在

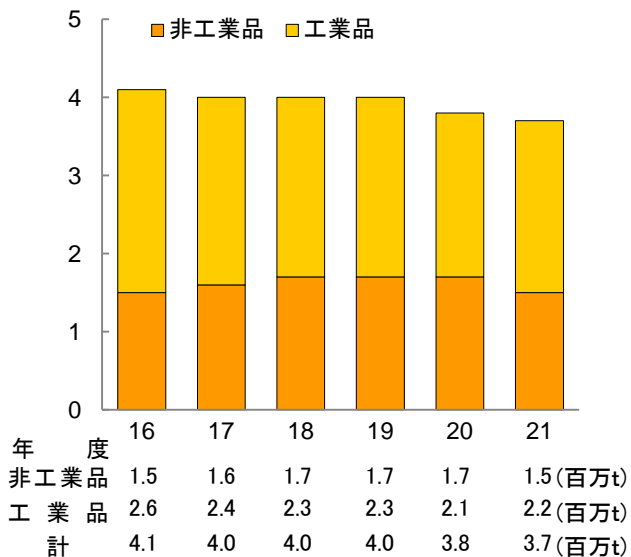


(資料) 国土交通省 北海道運輸局

### (2) 鉄道貨物輸送の推移(北海道)

平成21年度、鉄道貨物輸送量は全国で30,849千t、うち北海道は3,731千t(全国比12.1%)

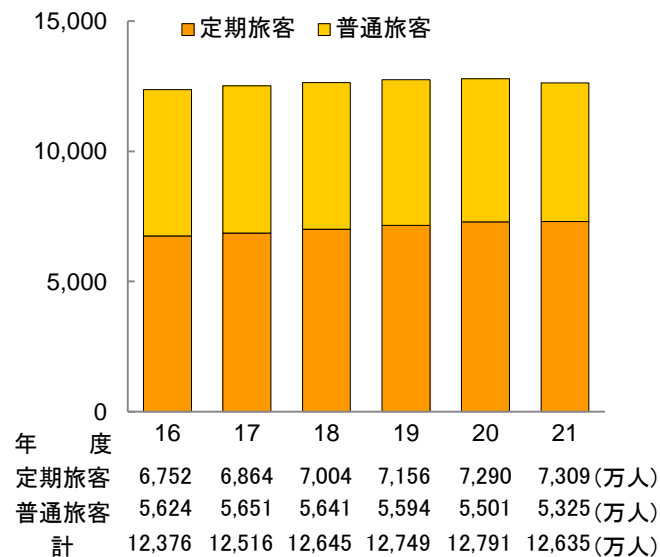
(百万t)



(資料) 国土交通省 北海道運輸局

### (3) 鉄道旅客輸送人数(北海道)

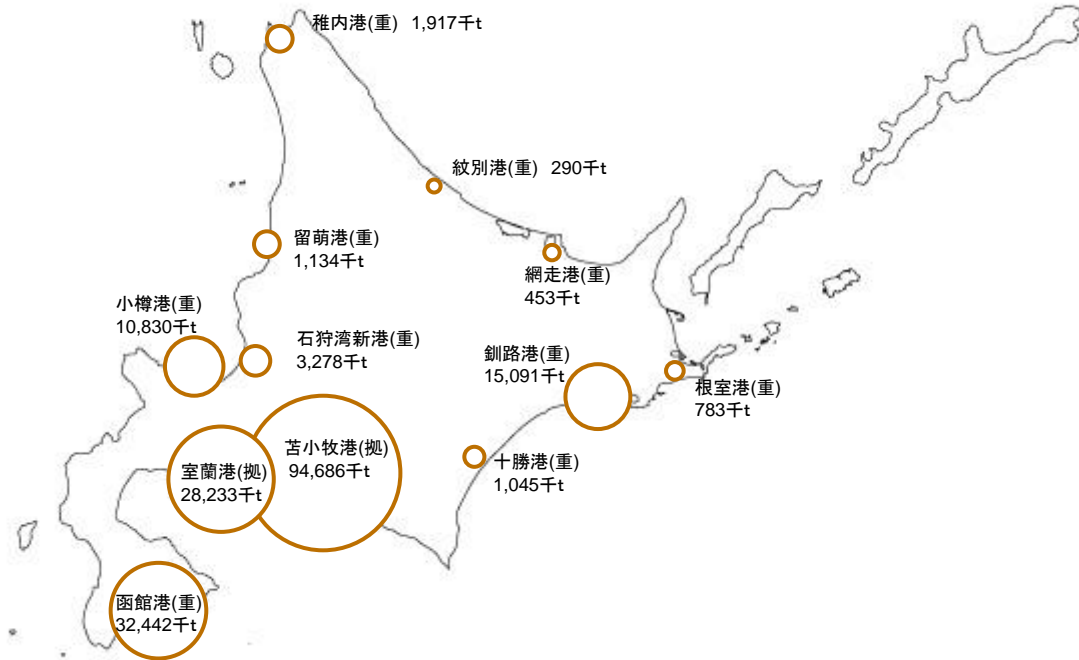
(万人)



(資料) 国土交通省 北海道運輸局

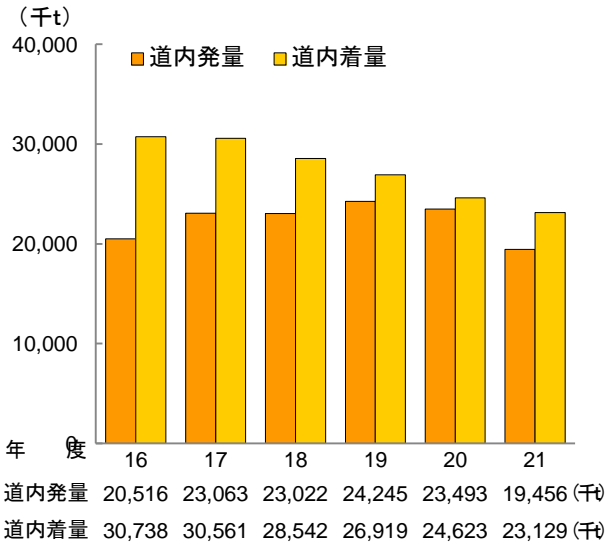
## 6. 港湾

### (1) 国際拠点港湾と重要港湾の取扱貨物量 (22年速報値)



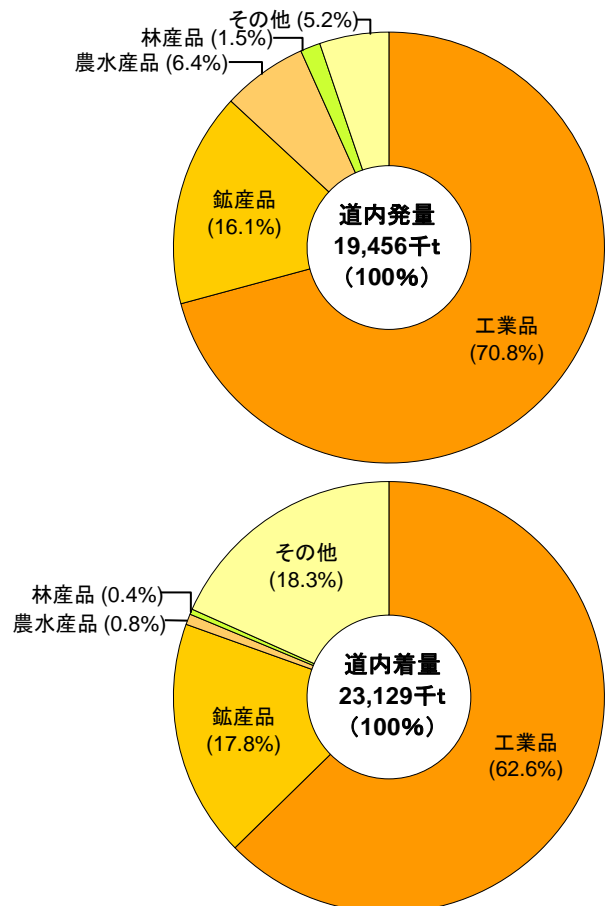
(注)(拠)は国際拠点港湾、(重)は重要港湾  
 (資料)国土交通省 北海道開発局

### (2) 海運輸送量の推移(北海道)



(資料)国土交通省 貨物・旅客地域流動調査  
 (注)道内発量とは、北海道から都府県への輸送量。  
 道内着量とは、都府県から北海道への輸送量。

### (3) 海運輸送量の品目別構成(北海道)(21年度)

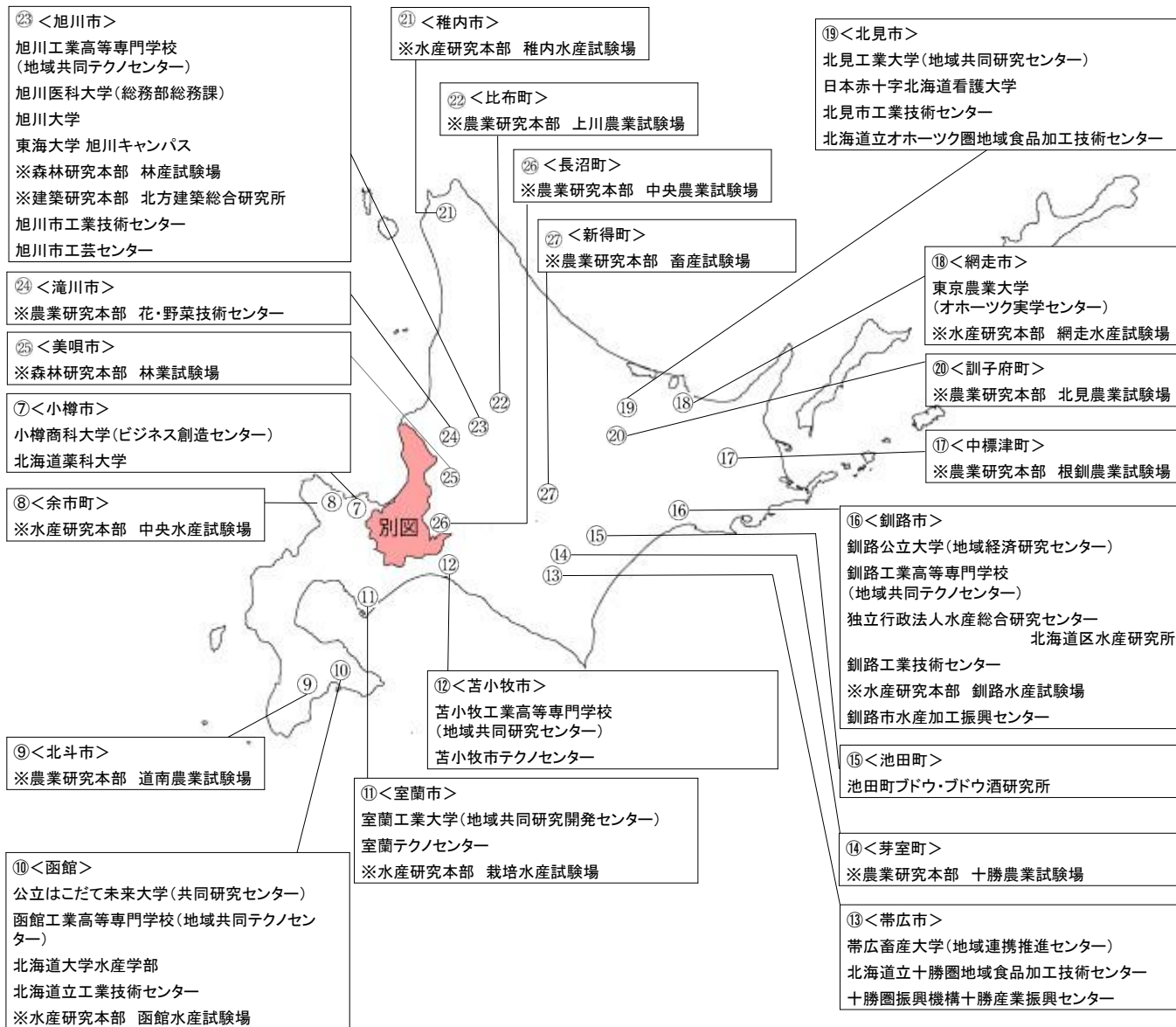


(資料)国土交通省 貨物・旅客地域流動調査  
 (注)工業品内訳: 金属機械工業品、化学工業品、軽工業品、雑工業品、特種品

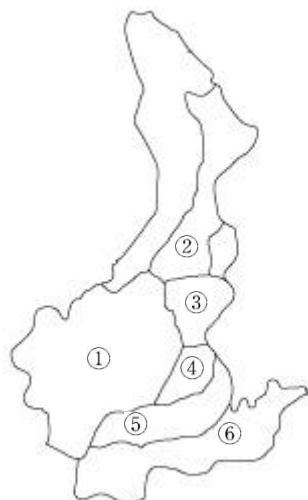


## 7. 主な大学、独立行政法人、公設試験研究機関等の設置状況

各大学・高専の( )内は、産学連携窓口



### 別図



①<札幌市> R&Bパーク札幌大通サテライト 北海道大学(産学連携本部) 北海道工業大学(研究支援センター) 札幌医科大学(附属産学・地域連携センター) 札幌市立大学(地域連携研究センター) 札幌国際大学 東海大学札幌キャンパス 北海学園大学 北星学園大学	札幌大学 独立行政法人産業技術総合研究所北海道センター 独立行政法人森林総合研究所北海道支所 独立行政法人農業・食品産業技術総合研究機構 北海道農業研究センター 独立行政法人土木研究所寒地土木研究所 ※産業技術研究本部 工業試験場 ※環境・地質研究本部 環境科学研究センター 北海道立衛生研究所 ※環境・地質研究本部 地質研究所
②<当別町> 北海道医療大学	④<北広島市> 独立行政法人種苗管理センター北海道中央農場
③<江別市> 酪農学園大学(研究支援課) 札幌学院大学 北海道情報大学 ※産業技術研究本部 食品加工研究センター	⑤<恵庭市> ※水産研究本部 さけます・内水面水産試験場
	⑥<千歳市> 千歳科学技術大学(研究推進課)

※印は地方独立行政法人北海道立総合研究機構の組織です。

## 8. 企業立地促進法に係る道内の基本計画同意状況

●平成23年12月現在の基本計画同意状況  
 北海道・・・19計画  
 全国・・・196計画

**道央空知地域**  
 (20年9月2日同意)

夕張市・岩見沢市・美瑛市・芦別市・赤平市・三笠市・滝川市・砂川市・歌志内市・深川市・南幌町・奈井江町・上砂川町・由仁町・長沼町・栗山町・妹背牛町・沼田町・新十津川町・雨竜町・秩父別町

**集積業種**

自動車、機械金属、医薬品、バイオ、情報、食料品

**札幌臨海小樽・石狩地域**  
 (20年6月16日同意)

小樽市・石狩市

**集積業種**

食料品、物流、エネルギー、リサイクル

**道央札幌地域**  
 (21年3月25日同意)

札幌市・江別市・恵庭市・北広島市・当別町・新篠津村

**集積業種**

食料品・物流・環境エネルギー

**岩内・共和・泊・神恵内地域**  
 (22年3月25日同意)

岩内町・共和町・泊村・神恵内村

**集積業種**

地域資源、エネルギー、機械金属

**二セコ周辺地域**  
 (23年4月15日同意)

黒松内町・蘭越町・二セコ町・真狩村・留寿都村・喜茂別町・京極町・倶知安町

**集積業種**

地域資源、環境・新エネルギー、観光リゾート、情報通信

**函館地域**  
 (20年6月16日同意)

函館市・北斗市・七飯町

**集積業種**

水産・海洋、農業、機械金属、情報

**名寄・下川・美深地域**  
 (23年10月31日同意)

名寄市・下川町・美深町

**集積業種**

健康、環境・新エネルギー、地域資源

**千歳市地域**  
 (22年1月27日同意)

千歳市

**集積業種**

光、食品、物流

**室蘭・登別・伊達・白老地域**  
 (20年3月25日同意)

室蘭市・登別市・伊達市・白老町

**集積業種**

環境、エネルギー、食品加工

**道央中核地域**  
 (20年3月25日同意)

小樽市・石狩市・札幌市・江別市・北広島市・千歳市・恵庭市・苫小牧市・安平町・厚真町・むかわ町・白老町・登別市・室蘭市・伊達市

**集積業種**

自動車、機械金属、医薬品・バイオ、情報

**旭川地域**  
 (20年3月25日同意)

旭川市・鷹栖町・東神楽町・東川町

**集積業種**

食品、機械・金属、家具等インテリア、IT、物流

**オホーツク遠紋地域**  
 (22年7月30日同意)

紋別市・佐呂間町・遠軽町・湧別町・滝上町・興部町・西興部村・雄武町

**集積業種**

地域資源、環境・新エネルギー、観光

**富良野・美瑛地域**  
 (22年3月25日同意)

富良野市・美瑛町・上富良野町・中富良野町・南富良野町・占冠村

**集積業種**

地域資源、機械金属、産業支援、観光

**北見地域**  
 (19年10月17日同意)

北見市

**集積業種**

食料品、情報通信、木材、機械・金属

**美幌・大空・津別地域**  
 (21年3月25日同意)

美幌町・大空町・津別町

**集積業種**

地域資源、機械・金属、情報

**釧路白糠地域**  
 (20年6月16日同意)

釧路市・白糠町

**集積業種**

地域資源、環境・省エネルギー、情報、機械金属

**とちか田園地域**  
 (21年6月17日同意)

士幌町・上士幌町・鹿追町・新得町・清水町・芽室町・中札内村・更別村・大樹町・豊頃町・足寄町・陸別町

**集積業種**

農林水産、機械・金属、環境・リサイクル、観光、航空宇宙

**帯広十勝地域**  
 (20年12月16日同意)

帯広市・音更町・幕別町・池田町・本別町・浦幌町・広尾町

**集積業種**

地域資源、機械・金属、環境・リサイクル

**苫小牧・厚真・安平地域**  
 (19年10月29日同意)

苫小牧市・厚真町・安平町

**集積業種**

環境リサイクル、資源エネルギー、食品、物流